Öffentliche Bekanntmachung der Widmung eines Radweges

1. Rechtsgrundlage

Der Stadtrat der Stadt Brotterode-Trusetal widmet gemäß § 6 des Thüringer Straßengesetzes (ThürStrG) vom 07. Mai 1993 in der derzeit gültigen Fassung, den Mommelstein-Radweg, Abschnitt Station 0+000 bis 5+198 in Brotterode-Trusetal dem öffentlichen Radverkehr.

2. Widmung

Die nachfolgend bezeichnete Verkehrsfläche wird dem öffentlichen Verkehr gewidmet:

Bezeichnung: Mommelstein-Radweg, Abschnitt Station 0+000 bis 5+198

Länge: 5,198 km

Die auf den Flurstücken:

Gemarkung	Flur	Flurstücke
Brotterode	22	62/2, 65, 81/5, 86/2, 92/1, 189/66
	23	35/2, 35/3, 36/2, 44/2, 45/3, 45/6, 140/3, 295
	26	10/1
Auwallenburg	8	59
	9	72
	10	5, 6/1, 6/5

liegenden Teilflächen verlaufende ehemalige Bahntrasse wird dem öffentlichen Verkehr gewidmet.

Die Teilflächen sind von Station 0+000 bis 5+198 als Roteintragung im Lageplan Widmung, Stand: 16.08.2024, Teil 1 bis 13 dargestellt

3. Zweckbestimmung

In Verbindung mit der sich aus der Beschränkung auf bestimmte Benutzungszwecke (ausschließlich für den öffentlichen Radverkehr) ergebenden Verkehrsbedeutung erfolgt die Einstufung des Radweges gemäß § 3 ThürStrG als sonstige öffentliche Straße.

Andere Verkehrsarten sind nicht Bestandteil der Widmung.

4. Bestandteil der Widmung

Bestandteil dieser Verfügung sind:

- Lageplan Widmung, Stand: 16.08.2024, Teil 1 bis 13
- Übersichtsplan Widmung, Stand: 16.08.2024

Der Lageplan kann während der Dienstzeiten im Bauamt der Stadt Brotterode-Trusetal sowie auf der Homepage der Stadt (www.brotterode-trusetal.de) eingesehen werden.

5. Straßenbaulast

Träger der Straßenbaulast ist die Stadt Brotterode-Trusetal.

6. Inkrafttreten

Diese Widmung tritt am Tag nach ihrer öffentlichen Bekanntmachung in Kraft.

7. Rechtsbehelfsbelehrung

Gegen diese Verfügung kann innerhalb eines Monats nach Bekanntgabe Widerspruch erhoben werden. Der Widerspruch ist bei der Stadtverwaltung Brotterode-Trusetal, Rathausstraße 7, 98596 Brotterode-Trusetal schriftlich oder zur Niederschrift einzulegen. Bei schriftlicher Einlegung des Widerspruchs ist die Widerspruchsfrist nur gewahrt, wenn der Widerspruch noch vor Ablauf dieser Frist bei der Behörde eingegangen ist.

Brotterode-Trusetal, 31.07.2026

Goßmann,
Bürgermeister

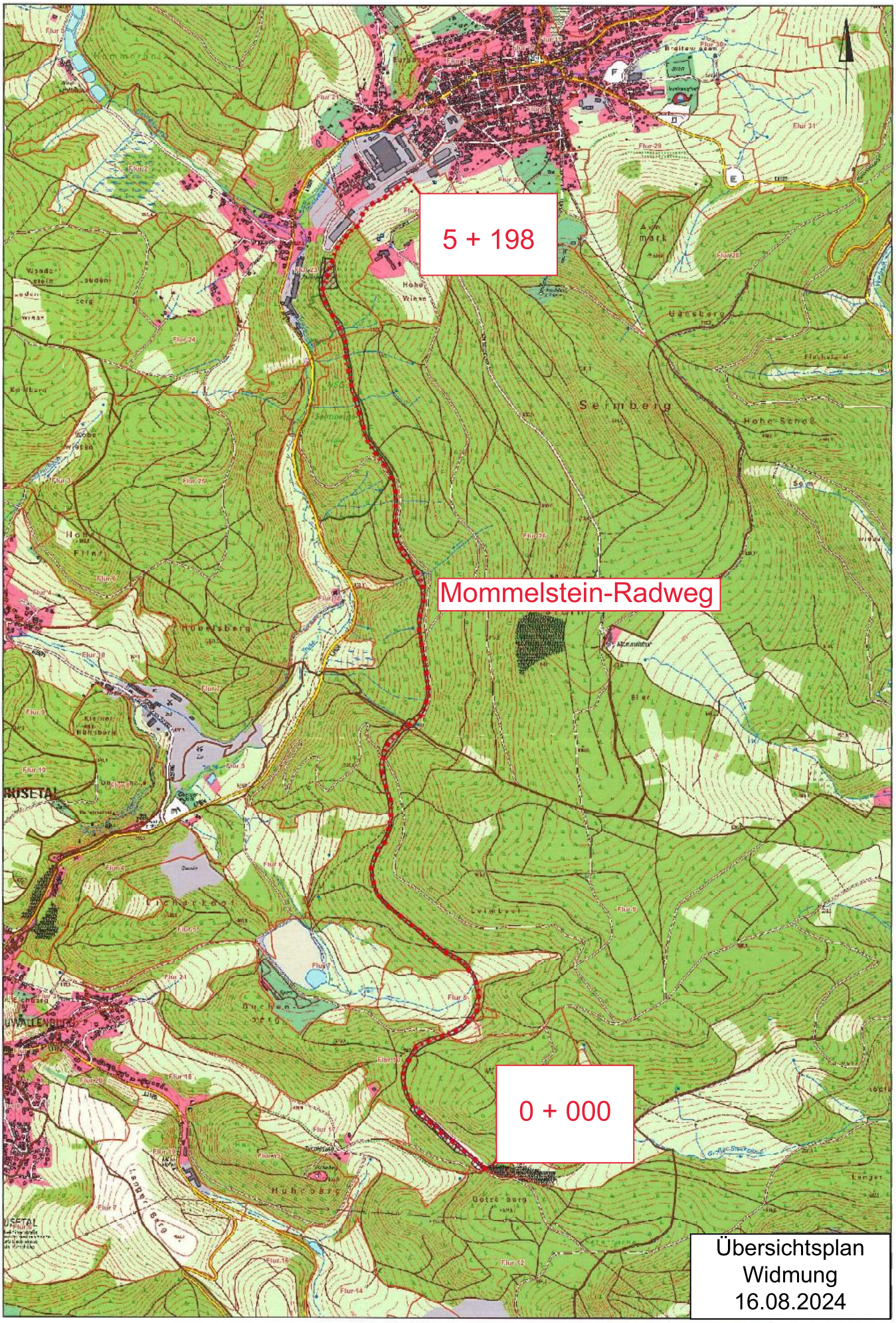
5 + 198
Mommelstein-Radweg
0 + 000
Übersichtsplan
Widmung
16.08.2024

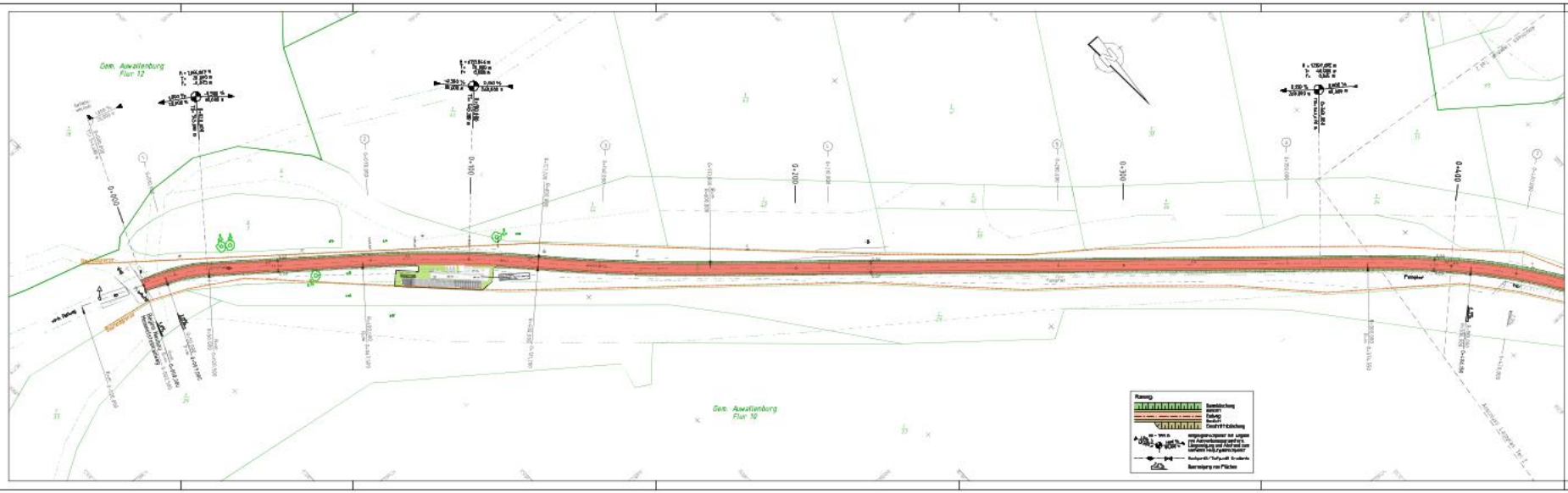

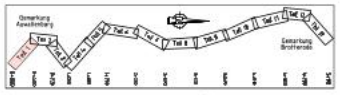

Katasterplan: Die Katasterangaben entsprechen den ALKIS-Daten des Thüringer Landesamtes für Bodenmanagement und Geoinformation mit Stand vom Januar 2020. Die Daten wurden lediglich übernommen. Der Plan ersetzt keine Katastervermessung im Sinne der Grundbuchordnung, d.h. es können keine Rechtsansprüche daraus abgeleitet werden.

Koordinatensystem	Lage - ETRS89-UTM 33
	Höhe - DHHN2016
Bruvermessung	Vermessungsbüro Jürgen Scharfenberg, Heldburgau
Stand	Okt. 2023 - Dez. 2023

Entwurfsverfasser:
Ingenieurbüro für Bauwesen
Dipl.-Ing. Michael Rösner
Felsenkeller Straße 11
98617 Wüstheuterode/Werra
Tel. 036966/60417
Fax 036966/60418
email: D-Michael-Roesner@t-online.de

Bauamt und Forstwesen
Straßenverkehrsbehörde
Straßenbaulastträger
Ingenieurbau

Projekt-Nr.	53-22-01_Brotterode-Trusetal
bearbeitet	15.08.2024 R. Rösner
gezeichnet	15.08.2024 R. Rösner
geprüft	

No.	Art der Änderung	Datum	Zeichen

AUSFÜHRUNGSPLANUNG

Verwaltungssitz:
Stadtverwaltung
Brotterode-Trusetal
Rathausstraße 7
98596 Brotterode-Trusetal
Tel. 036962/2470-0
Fax 036962/2470-29

Unterlage / Blatt-Nr.: 5 / 1
Lageplan Widmung
Teil 1
Maßstab: 1:500

Maßnahme:

Mommelsteinradweg Trusetal - Brotterode

Bau-km (genauer): 0+000 bis 5+198
Ebe-km (Planstaat): 0+000 bis 0+400

aufgestellt:

Ort, Datum, Unterschrift

Stadtverwaltung Brotterode-Trusetal

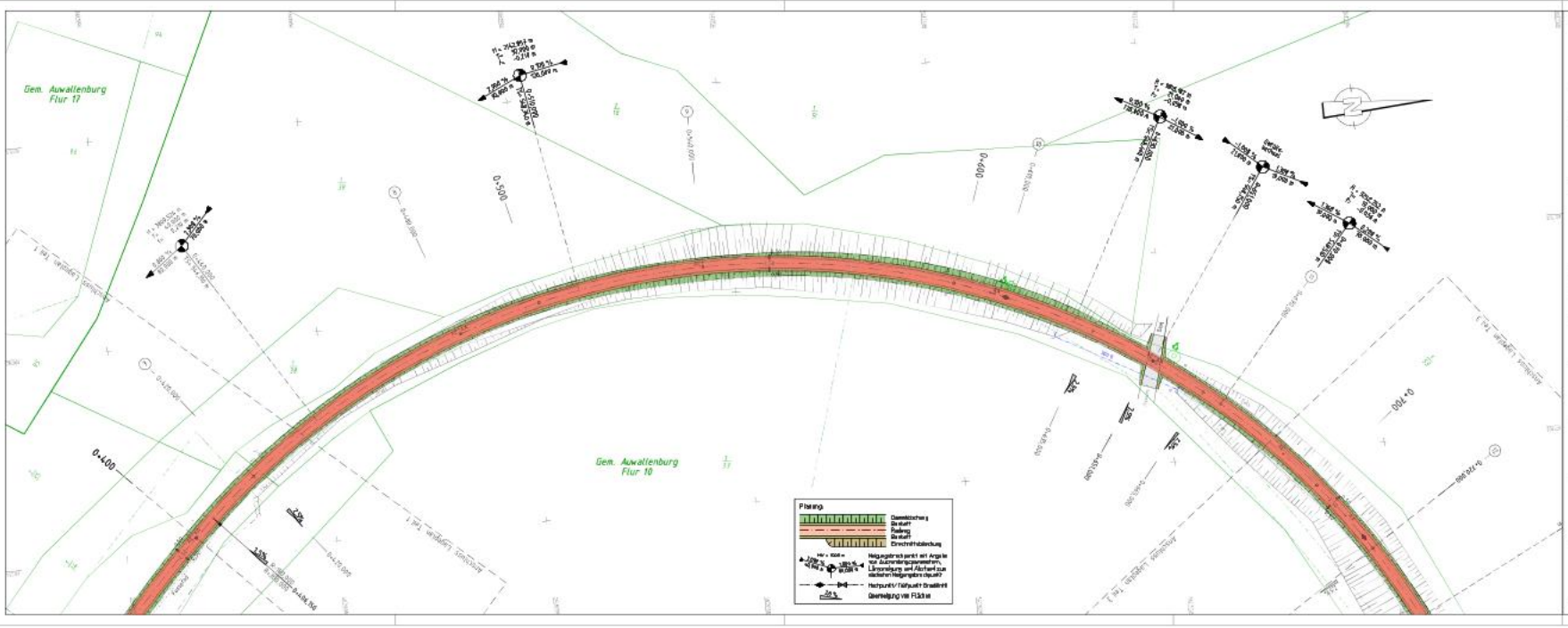

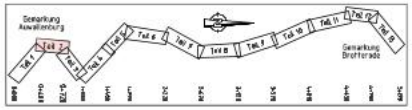

Kataster: Die Katastergrenzen entstammen den ALKIS-Daten des Thüringer Landesamtes für Bodenmanagement und Geoinformation mit Stand vom Januar 2012. Die Daten werden informativ übernommen. Der Plan ersetzt keine Katastervermessung im Sinne des Grundbuchrechts, d.h. im Klaren Keine Rechtsansprüche daraus abgeleitet werden.	Bezugssystem: Lage - ETRS89 UTM Z32 Höhe - DHHN2014 Vermessung: Vermessungsbüro Jürgen Schorfbaum, Mühlingen Stand: Okt. 2021 – Dez. 2021

Entwurfsverfasser:
Straßen- und Verkehrsbau
Vermessungsausführung
Ingenieurbüro für Bauwesen
Dipl.-Ing. Michael Röser

Ingenieurbüro für Bauwesen
Dipl.-Ing. Michael Röser
Petersberger Straße 11
99097 Erfurt-Gispersleben/Werna
Tel. 03 61/65 67 97 17
Fax 03 61/65 67 97 18
email: IB-Michael.Roeser@t-online.de

Projekt-Nr. 18-22-02_Brotterode-Trusetal		
bearbeitet	16.08.2024	M. Röser
gezeichnet	16.08.2024	M. Röser
geprüft		

Nr.	Art der Änderung	Datum	Zeichen

AUSFÜHRUNGSPLANUNG

Verkehrsträger:
Stadtverwaltung
Brotterode-Trusetal
Rathausstraße 7
98574 Brotterode-Trusetal
Tel. 036846/4198-0
Fax 036846/41987-29

Unterlage / Blatt-Nr. 5 / 2
Lageplan Widmung
Teil 2
Maßstab 1:500

Maßnahme:
Mommelsteinradweg Trusetal – Brotterode

Bau-km Gesamt: 0+000 bis 5+198
Bau-km Planungsabschnitt: 0+400 bis 0+720

zeichnerisch:

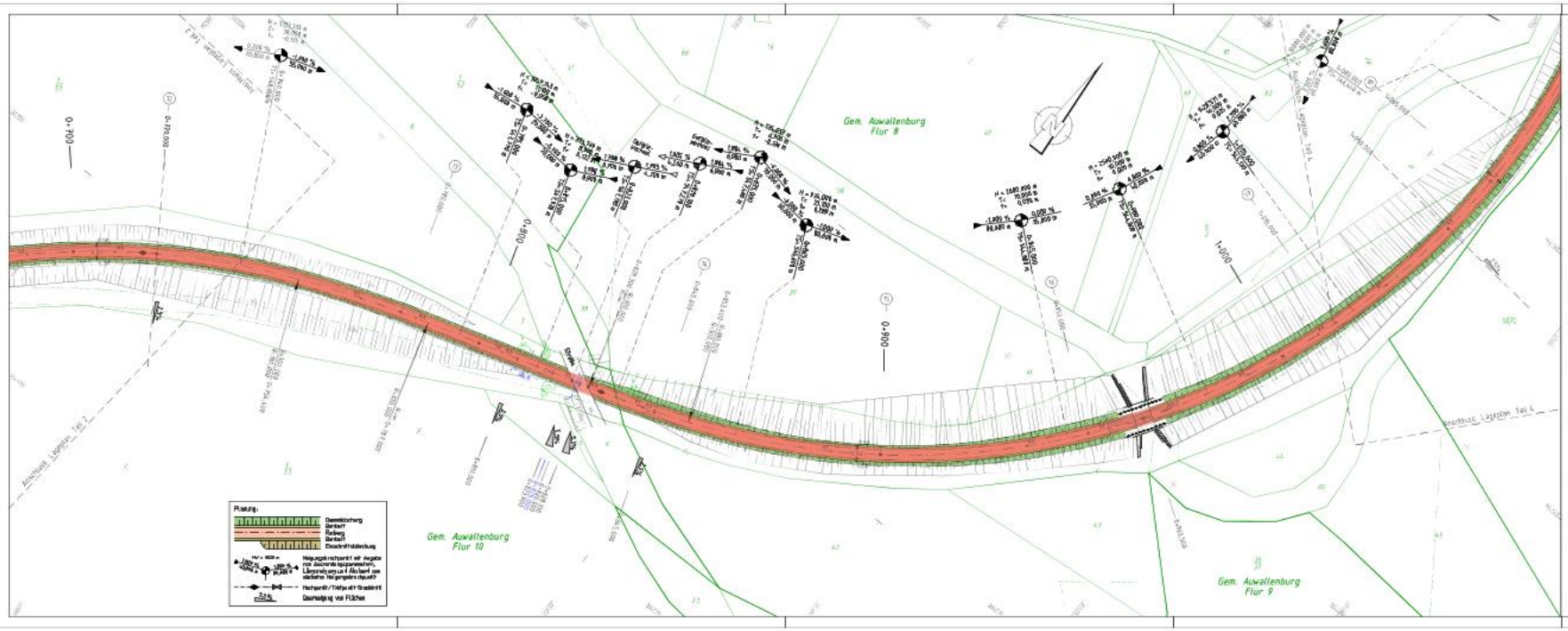

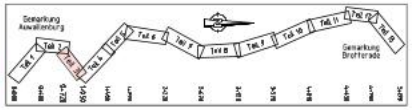

Katasterplan: Die Katastergrenzen entsprechen den ALKIS-Daten des Thüringer Landesamtes für Bodenmanagement und Geoinformation mit Stand vom Januar 2012. Die Daten werden informativ übernommen. Der Plan ersetzt keine Katastervermessung im Sinne des Grundbuchrechts, d.h. im Übrigen keine Rechtsansprüche daraus abgeleitet werden.

Bezugssystem:	Lage - ETRS89 UTM Z32 Höhe - DHHN2014
Vermessung:	Vermessungsbüro Jürgen Schorfheide, Meiningen
Stand:	Okt. 2021 – Dez. 2021

Entwurfsbearbeitung:

Straßen- und Verkehrswesen
Vermessungsausführung
Ingenieurbauten
Tiefbau

Ingenieurbüro für Bauwesen
Dipl.-Ing. Michael Röser
Petersberger Straße 11
98597 Breitungen/Werra
Tel. 036856/87917
Fax 036840/87918
email: IB-Michael.Roeser@t-online.de

Projekt-Nr.	18-22-02_Brotterode-Trusetal
bearbeitet	16.08.2024 M. Röser
gezeichnet	16.08.2024 M. Röser
geprüft	

Nr.	Art der Änderung	Datum	Zeichen

AUSFÜHRUNGSPLANUNG

Vorhabenträger:

Stadtverwaltung
Brotterode-Trusetal
Rathausstraße 7
98574 Brotterode-Trusetal
Tel. 036846/41190-0
Fax 036846/41190-29

Unterlage / Blatt-Nr. 5 / 3

Lageplan Widmung
Teil 3

Maßstab 1:500

Vorhaben:

Mommelsteinradweg Trusetal - Brotterode

Bau-km Gesamt: 0+000 bis 5+198

Bau-km Planungsabschnitt: 0+720 bis 1+050

Zeichenerklärung:

gem.

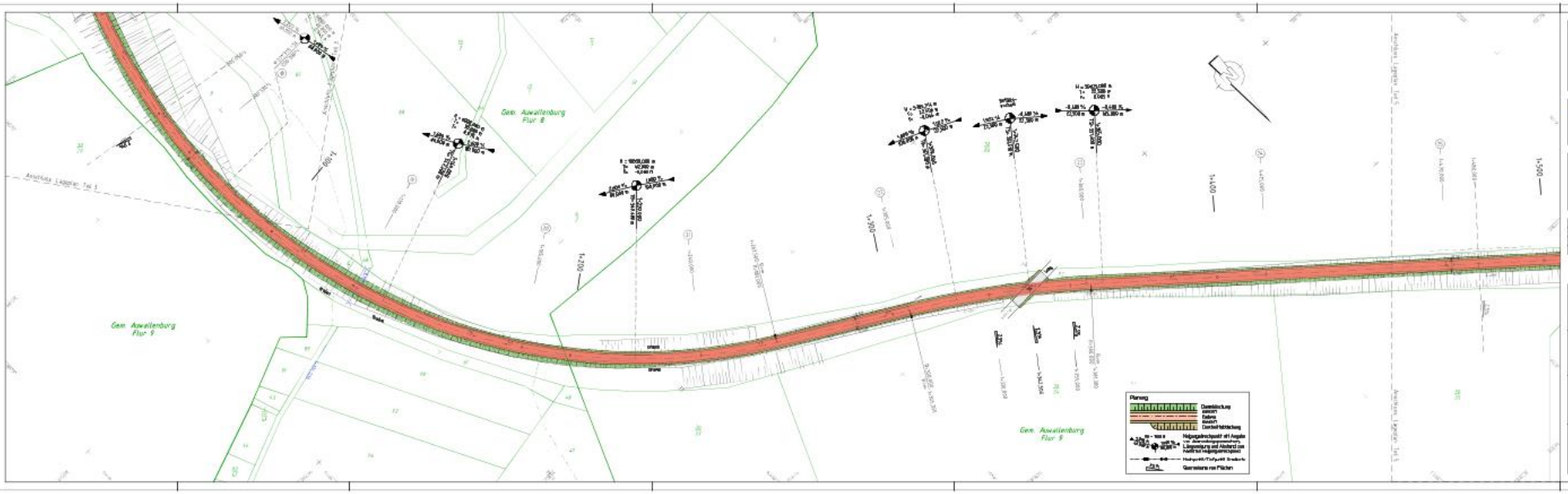

Katasterplan: Die Katasterplanzeichnungen entsprechen den ALKIS-Daten des Thüringer Landesamtes für Bodenmanagement und Geoinformation mit Stand vom Januar 2022. Die Daten wurden informativ übernommen. Der Plan ersetzt keine Katastervermessung im Sinne des Grundbuchamtes, d.h. es können keine Rechtsansprüche daraus abgeleitet werden.

Bezugssystem: Lage - ETRS89 UTM 33 / Höhe - DHHN2016

Bestandsvermessung: Vermessungsbüro Jürgen Schellhase, Meiningen / Stand: DGK: 2021 - Dez. 2021

Entwurfsverfasser:
Ingenieurbüro für Bauwesen
Dipl.-Ing. Michael Roser
Fahrendorper Straße 11
99817 Dreißigacker/Werra
Tel. 036926/67812
Fax 036926/67815
email:IB-Michael-Roser@t-online.de

Bauherr und Bauherrenvertreter: Stadtverwaltung Brotterode-Trusetal, Bauamt

Projekt-Nr.	20-23-02...Brotterode-Trusetal
Entwurfsverf.	01.08.2024 / M. Roser
geprüft/Verf.	01.08.2024 / M. Roser
gezeichnet	----------

Nr.	Art der Änderung	datum	zeichen

AUSFÜHRUNGSPLANUNG

Vorhabenträger:
Stadtverwaltung
Brotterode-Trusetal
Rathausstraße 2
98574 Brotterode-Trusetal
Tel. 036962/2898-0
Fax 036962/2898-29

Bericht-Lage / Blatt-Nr.: 5 / 4
Lageplan Widmung
Teil 4
Maßstab: 1:500

Vorhaben:
Mommelsteinradweg Trusetal - Brotterode

Bau-km (gesamt): 0+000 bis 5+198
Bau-km (Planblatt): 1+050 bis 1+480

aufgestellt:

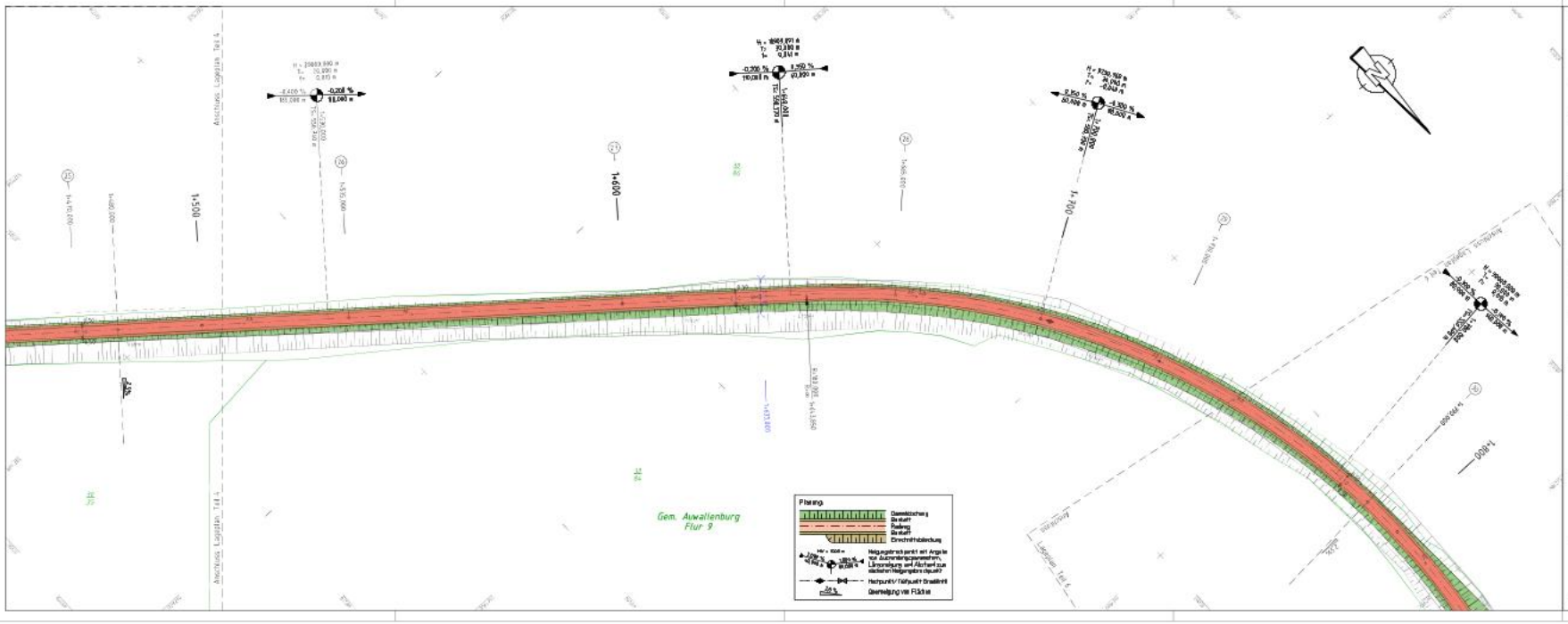

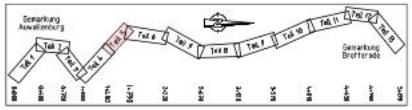

Kataster: Die Katastergrenzen entsprechen den ALKIS-Daten des Thüringer Landesamtes für Bodenmanagement und Geoinformation mit Stand vom Januar 2012. Die Daten werden informativ übernommen. Der Plan ersetzt keine Katastervermessung im Sinne des Grundbuchrechts, d.h. im Klaren. Keine Rechtsansprüche daraus abgeleitet werden.	Bezugssystem: Lage - ETRS89 UTM Z32 Höhe - DHHN2014 Vermessung: Vermessungsbüro Jürgen Schorfbaum, Mühlhausen Stand: Okt. 2021 – Dez. 2021

Entwurfsverfasser:
Ingenieurbüro für Bauwesen
Dipl.-Ing. Michael Röser
Straßen- und Verkehrsbau
Vermessungsausführung
Projektmanagement
Fachbauleitung
Petersberger Straße 11
98597 Breitungen/Werra
Tel. 036846/67917
Fax 036846/67918
email: IB-Michael-Roeser@t-online.de

Projekt-Nr. 18-22-02_Brotterode-Trusetal		
bearbeitet	16.08.2024	M. Röser
gezeichnet	16.08.2024	M. Röser
geprüft		

Nr.	Art der Änderung	Datum	Zeichen

AUSFÜHRUNGSPLANUNG

Verkehrsträger:
Stadtverwaltung
Brotterode-Trusetal
Rathausstraße 7
98574 Brotterode-Trusetal
Tel. 036846/4198-0
Fax 036846/4198-29

Unterlage / Blatt-Nr.: 5 / 5
Lageplan Widmung
Teil 5
Maßstab: 1:500

Maßnahme:
Mommelsteinradweg Trusetal – Brotterode

Bau-km Gesamt: 0+000 bis 5+198
Bau-km Planungsabs.: 1+480 bis 1+790

Inhalt:

Gez.

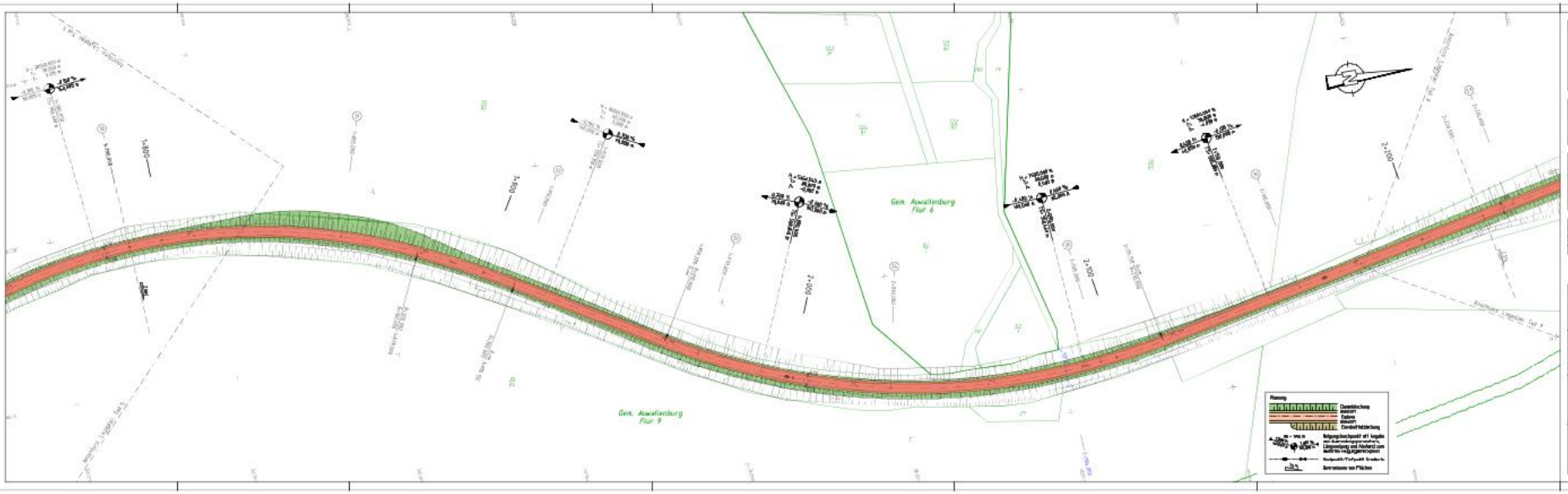

Gemarkung Auwallenburg

Gemarkung Brotterode

Katastr. Die Katasterpunkte entsprechen den ALKIS-Daten des Thüringer Landesamtes für Bodenmanagement und Geoinformation mit Stand vom Januar 2022. Die Daten wurden informativ übernommen. Der Maß ortlich taule Katastervermessung im Sinne des Grenzbuchtreue, d.h. ab Höhen- bzw. Rechtswerte bitte darauf abgeführt werden.

Bezugssystem Lage - ETRS89 UTM 33
Höhe - DHHN2016

Bestandsvermessung Vermessungsbüro Jürgen Schellhase, Heiligenstadt
Stand: DGK 2021 - Dez. 2021

Entwurfsverfasser/-in

Ingenieurbüro für Bauwesen
Dipl.-Ing. Michael Rosser

Pfaffendorfer Straße 11
06567 Bad Frankenhausen/Kyffhäuser

Tel. 034671/67017
Fax 034671/67018

email:IB-Michael.Rosser@t-online.de

Projekt-Nr. 20-23-02_Brotterode-Trusetal

Entwurfsverf.	16.08.2024	M. Rosser
geprüft/Ref.	16.08.2024	M. Rosser
gezeichnet	----	

Nr.	Art der Änderung	Datum	Zeichen

AUSFÜHRUNGSPLANUNG

Vorhabenträger

Stadtverwaltung
Brotterode-Trusetal
Rathausstraße 2
98574 Brotterode-Trusetal

Tel. 036962/1898-0
Fax 036962/1898-59

Bericht/Lage / Blatt-Nr. 5 / 6
Lageplan Widmung
Teil 6
Maßstab 1:500

Vorhaben

Mommelsteinradweg Trusetal - Brotterode

Bau-km (gesamt) 0+000 bis 5+198
Bau-km (Planbereich) 1+790 bis 2+220

aufgestellt:

Ort, Datum, Unterschrift

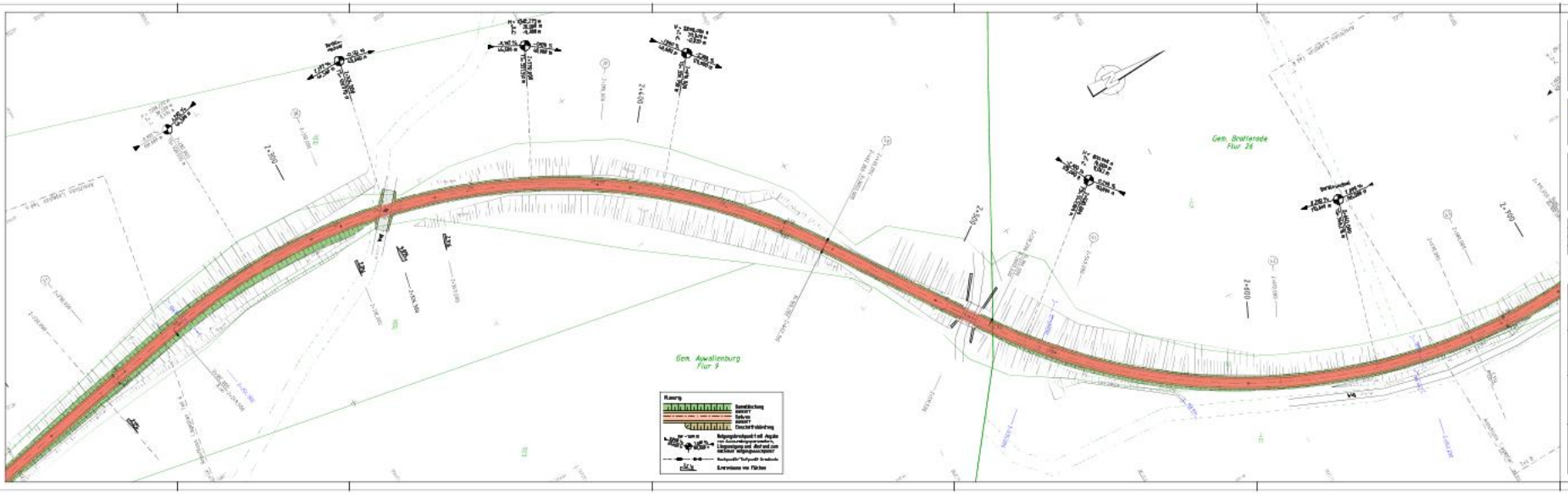

Gemarkung Auwallenburg

Gemarkung Brotterode

Katastr. Die Katasterplanzen entsprechen den ALKIS-Daten des Thüringer Landesamtes für Bodenmanagement und Geoinformation mit Stand vom Januar 2022. Die Daten wurden informativ übernommen. Der Maßstab entspricht keiner Katastervermessung im Sinne des Grundbuchamtes, d.h. es können keine Rechtsansprüche daraus abgeleitet werden.

Bezugssystem Lage - ETRS89 UTM 33
Höhe - DHHN2016

Bestandsvermessung Vermessungsbüro Jürgen Schellhase, Meiningen
Stand DGK 5021 - Dez. 2021

Entwurfsverfasser/-in
Bauten- und Ingenieurbüro Dipl.-Ing. Michael Roser
Ingenieurbüro für Bauwesen
Dipl.-Ing. Michael Roser
Pfaffendorfer Straße 11
98617 Dreißigacker/Meiningen
Tel. 03693/8 19 17
Fax 03693/8 19 18
email:BI-Michael.Roser@t-online.de

Projekt-Nr.	20-23-02...Brotterode-Trusetal
Erstellt/Datum	15.08.2024
Gezeichnet	M. Roser
geprüft/Datum	15.08.2024
M. Roser	
geprüft	

Nr.	Art der Änderung	Datum	Zeichen

AUSFÜHRUNGSPLANUNG

Vorhabenträger
Stadtverwaltung
Brotterode-Trusetal
Rathausstraße 2
98574 Brotterode-Trusetal
Tel. 036962/1898-0
Fax 036962/1898-29

Bauleitung / Blatt-Nr. 5 / 7
Lageplan Widmung
Teil 7
Maßstab 1:500

Vorhaben
Mommelsteinradweg Trusetal - Brotterode

Bau-km (gesamt) 0+000 bis 5+198
Bau-km (Planbereich) 2+220 bis 2+670

aufgestellt:

Ort, Datum, Unterschrift

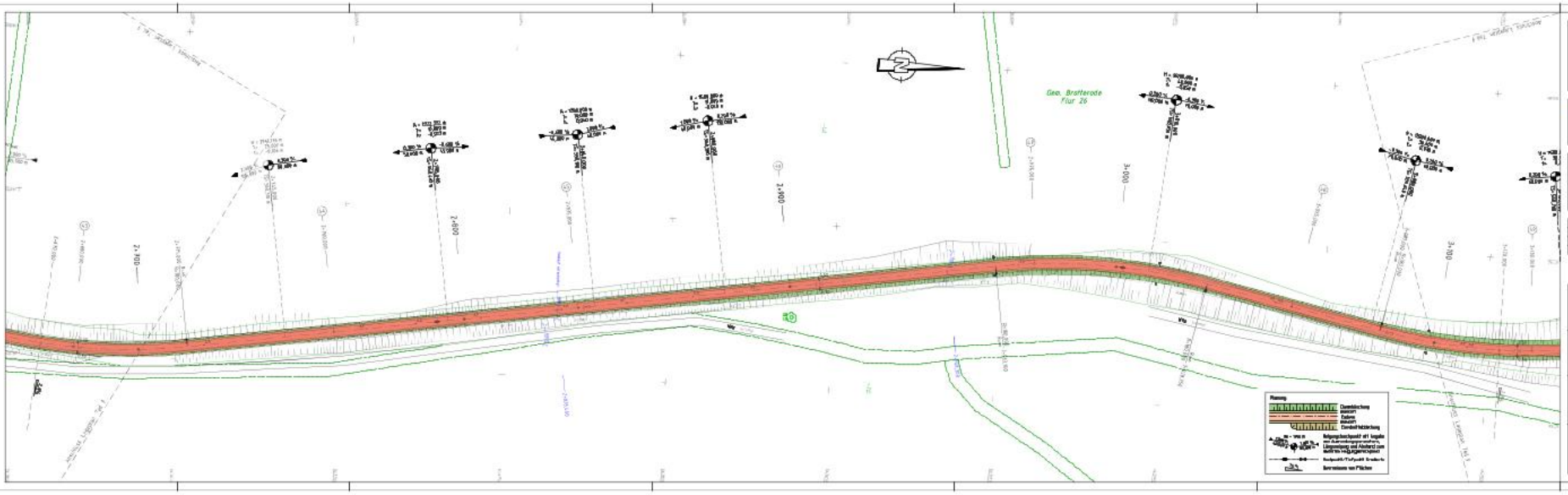

Gemarkung Auschwitz

Gemarkung Brotterode

Teil 1 | Teil 2 | Teil 3 | Teil 4 | Teil 5 | Teil 6 | Teil 7 | Teil 8 | Teil 9 | Teil 10 | Teil 11 | Teil 12 | Teil 13 | Teil 14

Katastr. Die Katasterplanzen entsprechen den ALKIS-Daten des Thüringer Landesamtes für Bodenmanagement und Geoinformation mit Stand vom Januar 2022.
Die Daten wurden informativ übernommen.
Der Maßstab entspricht keiner Katastervermessung im Sinne des Grundbuchamtes, d.h. es können keine Rechtsansprüche daraus abgeleitet werden.

Bezugssystem	Lage - ETRS89 UTM 33
	Höhe - DHHN2016
Bestandsvermessung	Vermessungsbüro Jürgen Schellhase, Meiningen
Stand	DGK: 2021 - Dez. 2021

Entwurfsverfasser/-in

Ingenieurbüro für Bauwesen
Dipl.-Ing. Michael Roser

Beratender und Sachverständiger Ingenieur für Straßenverkehrsanlagen und Tiefbau

Pfaffendorfer Straße 11
98617 Dreißigacker/Meiningen

Tel. 03693/8 78 17
Fax 03693/8 78 18

email:IB-Michael.Roser@t-online.de

Projekt-Nr.	20-23-02...Brotterode-Trusetal
Erstellt/Datum	19.08.2024	R. Roser
geprüft/Datum	19.08.2024	R. Roser
gezeichnet	

Nr.	Art der Änderung	Datum	Zeichen

AUSFÜHRUNGSPLANUNG

Vorhabenträger

Stadtverwaltung
Brotterode-Trusetal

Rathausstraße 2
98574 Brotterode-Trusetal

Tel. 036842/499-0
Fax 036842/499-29

Art der Unterlage: 5 / 8
Lageplan Widmung
Teil 8

Maßstab: 1:500

Vorhaben

Mommelsteinradweg Trusetal - Brotterode

Bau-km (genau): 0+000 bis 5+198

Bau-km (Rundstich): 2+670 bis 3+120

aufgestellt:

Ort, Datum, Unterschrift

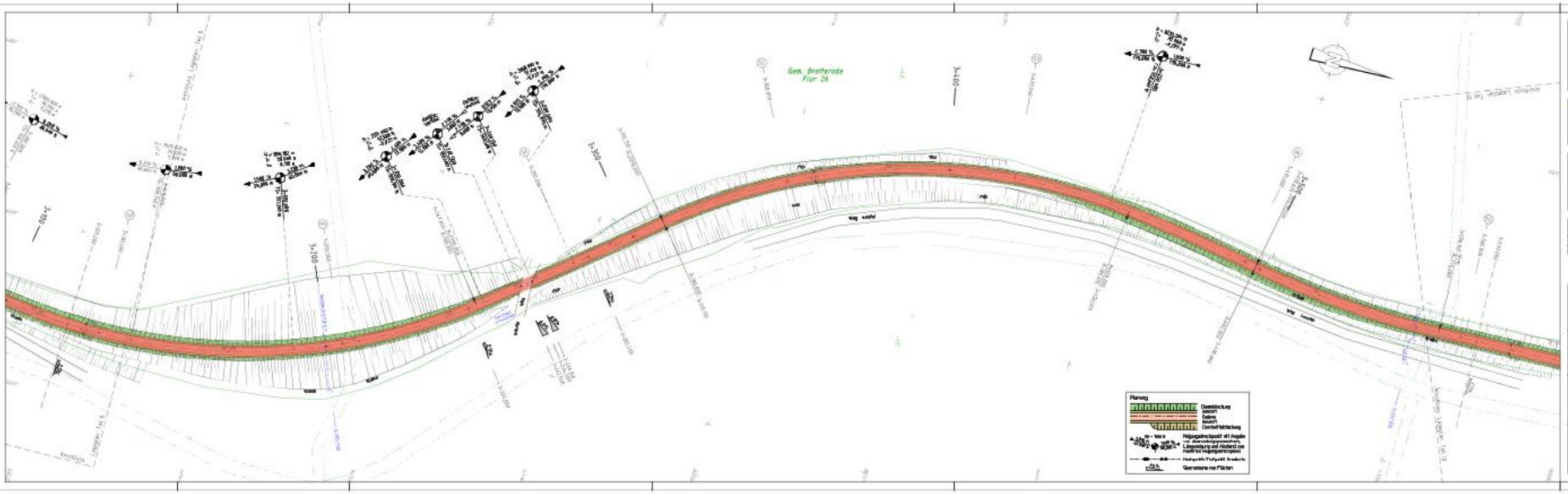

Katastr. Die Katasterplanung entspricht den ALKIS-Daten des Thüringer Landesamtes für Bodenmanagement und Geoinformation mit Stand vom Januar 2022.
Die Daten wurden informativ übernommen.
Der Maßstab entspricht keiner Katastervermessung im Sinne des Grundbuchamtes, d.h. es können keine Rechtsansprüche daraus abgeleitet werden.

Bezugssystem Lage - ETRS89 UTM 33
Höhe - DHHN2016

Bestandsvermessung Vermessungsbüro Jürgen Schellmann, Meiningen
Stand DGK 2021 - Dez. 2021

Entwurfsverfasser/-in
Ingenieurbüro für Bauwesen
Dipl.-Ing. Michael Roser
Fahrendorfer Straße 11
99817 Großtreben/Mauern
Tel. 03693/8 19 17
Fax 03693/8 19 18
email-BI-Michael.Roser@t-online.de

Bauherr und Verkehrsbehörde
Stadtverwaltung Brotterode-Trusetal
Rathausstraße 2
98574 Brotterode-Trusetal

Projekt-Nr. 20-23-02_Brotterode-Trusetal

Erstellt	01.08.2024	M. Roser
geprüft	01.08.2024	M. Roser
gesehen		

Nr.	Art der Änderung	Datum	Zeichen

AUSFÜHRUNGSPLANUNG

Vorhabenträger
Stadtverwaltung
Brotterode-Trusetal
Rathausstraße 2
98574 Brotterode-Trusetal
Tel. 036842/2898-0
Fax 036842/2898-29

Arbeitsplan / Blatt-Nr. 5 / 9
Lageplan Widmung
Teil 9
Maßstab 1:500

Vorhaben
Mommelsteinradweg Trusetal - Brotterode

Bau-km (gesamt) 0+000 bis 5+198
Bau-km (Planbereich) 3+120 bis 3+590

aufgestellt:

Ort, Datum, Unterschrift

Gem. Brotterode
Flur 26
Planung
Gemarkung Auxbüttelfeld
Gemarkung Brotterode
Katastrer: Die Katasterpunkte entsprechen den ALKIS-Daten des Thüringer Landesamtes für Bodenmanagement und Geoinformation mit Stand vom Januar 2022.
Die Daten wurden informativ übernommen.
Der Maßstab lässt keine Katastervermessung im Sinne des Grundbuchamtes, d.h. als Nähern-lahm-Rechtsnachweis bis dahin abgeleitet werden.
Bezugssystem: Lage - ETRS89 UTM 33
Höhe - DHHN2016
Bestandsvermessung: Vermessungsbüro Jürgen Schellmann, Heiligenstadt
Stand: DGK 2021 - Dez. 2021
Entwurfsverfasser:
Ingenieurbüro für Bauwesen
Dipl.-Ing. Michael Rosser
Pfafendorfer Straße 11
06517 Bindingen/Harz
Tel. 034654/67017
Fax 034654/67018
email:IB-Michael-Rosser@t-online.de
Projekt-Nr. 20-23-02_Brotterode-Trusetal
Erstellt: 16.05.2024 A. Rosser
Geprüft: 16.05.2024 A. Rosser
Gezeichnet:
Nr.
Art der Änderung
Datum
Zeichen
AUSFÜHRUNGSPLANUNG
Vorhabenträger
Stadtverwaltung
Brotterode-Trusetal
Rathausstraße 2
98574 Brotterode-Trusetal
Tel. 036962/2018-0
Fax 036962/2018-29
Erstellungs / Blatt-Nr.: 5 / 10
Lageplan Widmung
Teil 10
Maßstab: 1:500
Vorhaben
Mommelsteinradweg Trusetal - Brotterode
Bau-km (gesamt): 0+000 bis 5+198
Bau-km (Planbereich): 3+570 bis 4+010
aufgestellt:
Ort, Datum, Unterschrift

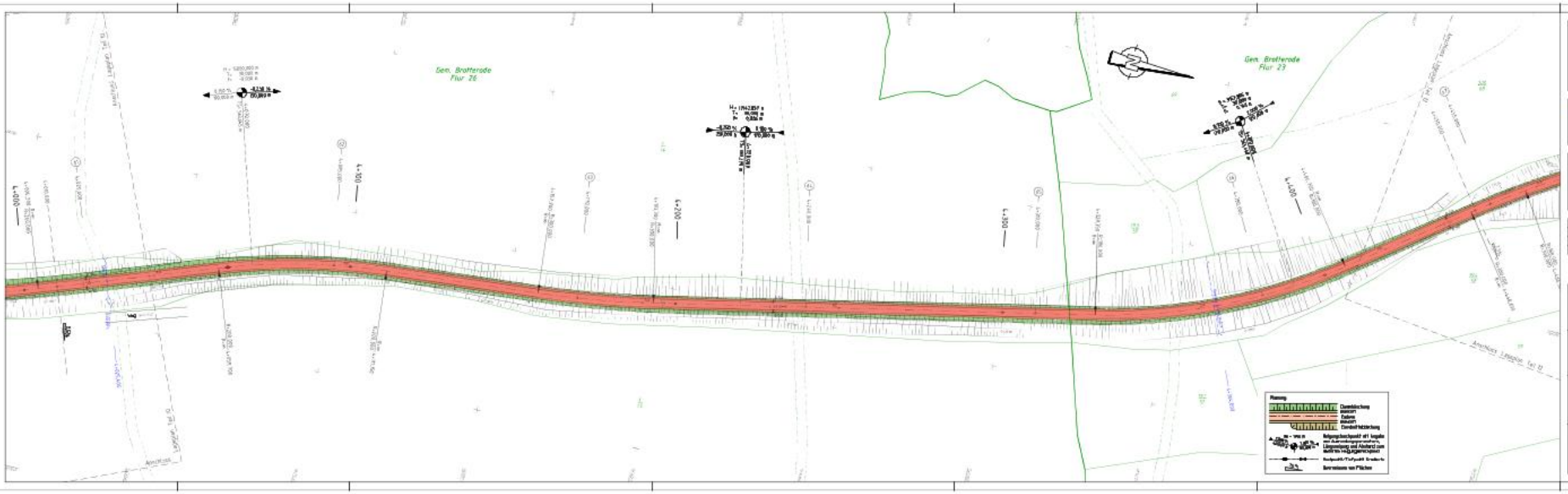

Katasterplan: Die Katasterplanzeichnungen entsprechen den ALKIS-Daten des Thüringer Landesamtes für Bodenmanagement und Geoinformation mit Stand vom Januar 2022.
Die Daten wurden informativ übernommen.
Der Plan ersetzt keine Katastervermessung im Sinne des Grundbuchamtes, d.h. es können keine Rechtsansprüche daraus abgeleitet werden.

Bezugssystem	Lage - ETRS89 UTM 33
	Höhe - DHHN2016
Bestandsvermessung	Vermessungsbüro Jürgen Schellhase, Meiningen
Stand	GKV, 2021 - Dez. 2021

Entwurfsverfasser/Leitung:
Ingenieurbüro für Bauwesen
Dipl.-Ing. Michael Rosser
Fahrendorper Straße 11
99817 Dreihingen/Werra
Tel. 036926/61917
Fax 036926/61918
email:IB-Michael.Rosser@t-online.de

Bauleiter und Bohrdokumentation Geotechnik/Altlastenuntersuchung Ingenieurbüro

Projekt-Nr.	20-23-02_Brotterode-Trusetal
Erstellt am	15.08.2024 / R. Rosser
geprüft am	15.08.2024 / R. Rosser
gezeichnet	----
geprüft	----

Nr.	Art der Änderung	Datum	Zeichen

AUSFÜHRUNGSPLANUNG

Vorhabenträger:
Stadtverwaltung
Brotterode-Trusetal
Rathausstraße 2
98574 Brotterode-Trusetal
Tel. 036962/1319-0
Fax 036962/1319-39

Bericht-Lage / Blatt-Nr.: 5 / 11
Lageplan Widmung
Teil 11
Maßstab: 1:500

Vorhaben:
Mommelsteinradweg Trusetal - Brotterode

Bau-km (gesamt): 0+000 bis 5+198
Bau-km (Planbereich): 4+010 bis 4+450

aufgestellt:

Ort, Datum, Unterschrift

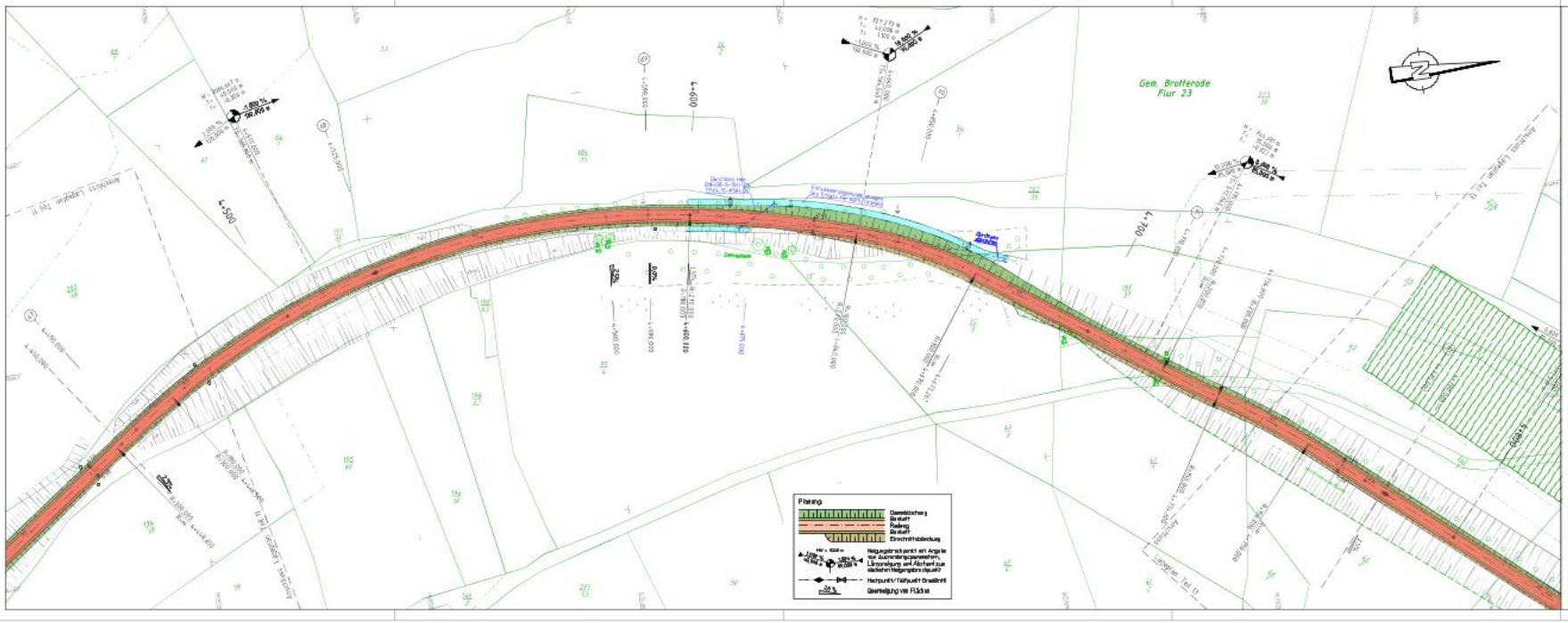

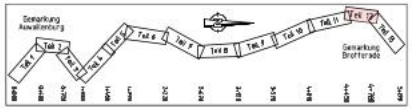

Kataster: Die Katastergrenzen entsprechen den ALKIS-Daten des Thüringer Landesamtes für Bodenmanagement und Geoinformation mit Stand vom Januar 2012. Die Daten werden informativ übernommen. Der Plan ersetzt keine Katastervermessung im Sinne des Grundbuchrechts, d.h. im Klaren. Keine Rechtsansprüche daraus abgeleitet werden.

Bezugssystem:	Lage - ETRS89 UTM Z32 Höhe - DHHN2014
Vermessung:	Vermessungsbüro Jürgen Schorfheide, Mühlhausen
Stand:	Okt. 2021 – Dez. 2021

Entwurfsverfasser:

Straßen- und Verkehrsplanung Vermessungsbüro Ingenieurbüro

Ingenieurbüro für Bauwesen
Dipl.-Ing. Michael Röser

Pehrenberger Straße 11
98597 Breitungen/Werra

Tel. 036845/67917
Fax 036840/67918

email: IB-Michael.Roeser@t-online.de

Projekt-Nr.	19-22-02_Brotterode-Trusetal
bearbeitet	16.08.2024 M. Röser
gezeichnet	16.08.2024 M. Röser
geprüft	

Nr.	Art der Änderung	Datum	Zeichen

AUSFÜHRUNGSPLANUNG

Verkehrsträger:

Stadtverwaltung
Brotterode-Trusetal

Rathausstraße 7
98574 Brotterode-Trusetal

Tel. 036846/4198-0
Fax 036846/41987-29

Unterlage / Blatt-Nr. 5 / 12

Lageplan Widmung
Teil 12

Maßstab 1:500

Maßnahme:

Mommelsteinradweg Trusetal – Brotterode

Bau-km Gesamt: 0+000 bis 5+198

Bau-km Planung: 4+450 bis 4+780

Inhalt:

gez.

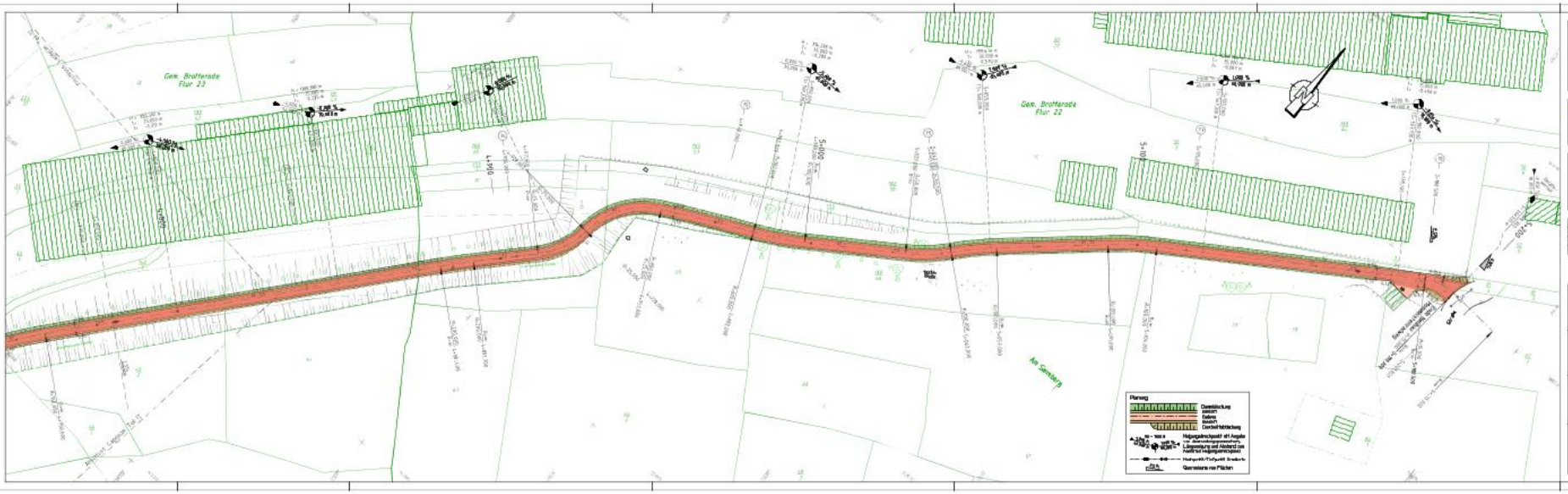

Katastr. Die Katasterplanzen entsprechen den ALKIS-Daten des Thüringer Landesamtes für Bodenmanagement und Geoinformation mit Stand vom Januar 2022.
Die Daten wurden informativ übernommen.
Der Riss ersetzt keine Katastervermessung im Sinne des Grundbuchamtes, d.h. es können keine Rechtsansprüche daraus abgeleitet werden.

Bezugssystem	Lage - ETRS89 UTM 33
	Höhe - DHHN2016
Bestandsvermessung	Vermessungsbüro Jürgen Schellhase, Heldrungen
Stand	DGK: 2021 - Dez. 2021

Entwurfsverfasser/Leitung

Ingenieurbüro für Bauwesen
Dipl.-Ing. Michael Roser

Pfafendorfer Straße 11
99817 Dreßdingen/Werra
Tel. 03693/8 19 17
Fax 03693/8 19 18
email:IB-Michael-Roser@t-online.de

Projekt-Nr. 20-23-02...Brotterode-Trusetal

Entwurfsverf.	18.03.2024	R. Roser
geprüft/Verf.	18.03.2024	R. Roser
gezeichnet		
geprüft		

Nr.	Art der Änderung	datum	zeichen

AUSFÜHRUNGSPLANUNG

Vorhabenträger

Stadtverwaltung
Brotterode-Trusetal
Rathausstraße 2
98574 Brotterode-Trusetal
Tel. 036842/499-0
Fax 036842/499-29

Art der Lage / Blatt-Nr. 5 / 13
Lageplan Widmung
Teil 13
Maßstab 1:500

Vorhaben

Mommelsteinradweg Trusetal - Brotterode

Bau-km (genau): 0+000 bis 5+198
Bau-km (Maßstab): 4+780 bis 5+198

aufgestellt:

Ort, Datum, Unterschrift